























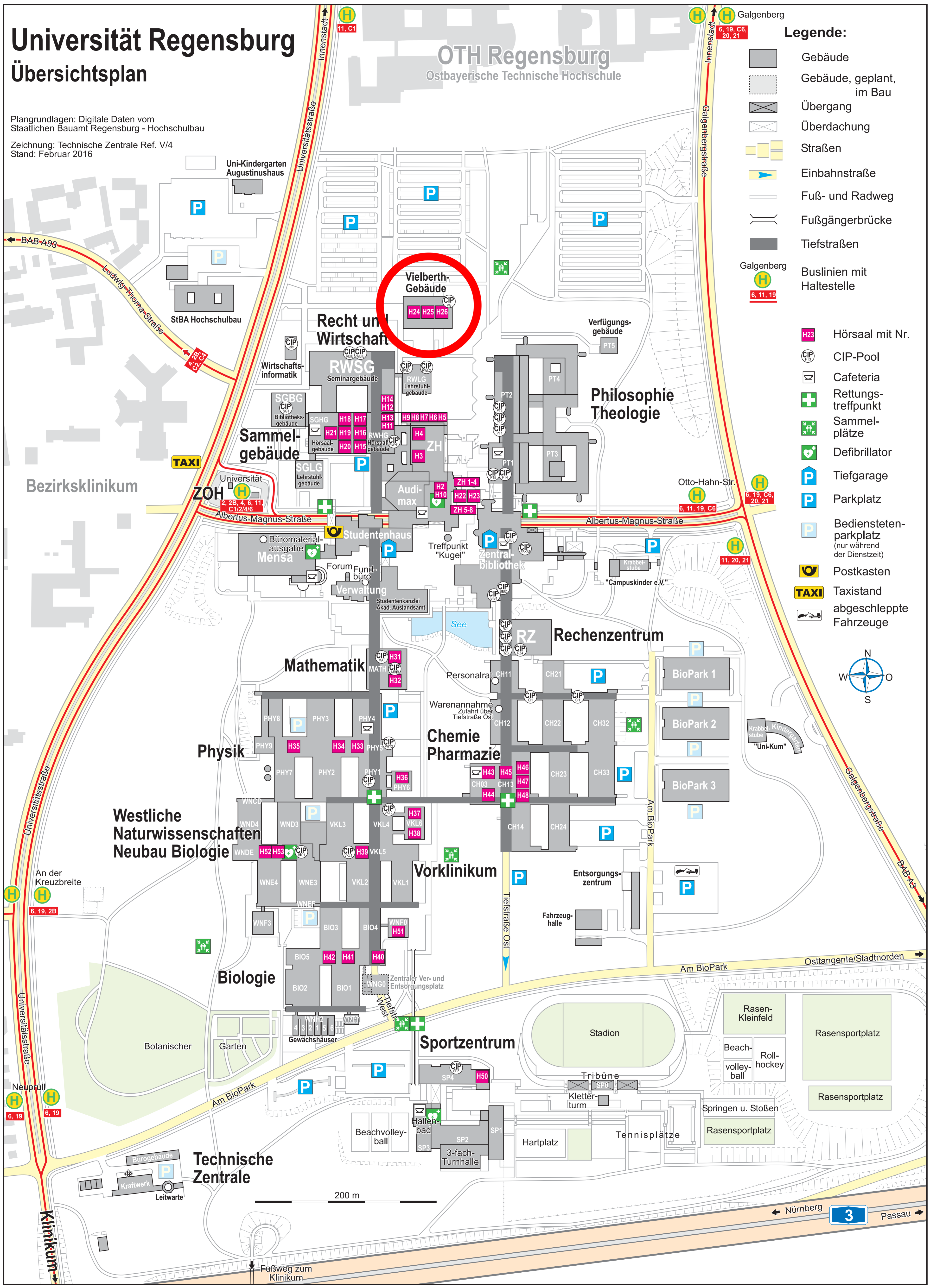
# Universität Regensburg Übersichtsplan

Plangrundlagen: Digitale Daten vom Staatlichen Bauamt Regensburg - Hochschulbau  
Zeichnung: Technische Zentrale Ref. V/4  
Stand: Februar 2016

OTH Regensburg  
Ostbayerische Technische Hochschule

## Legende:

-  Gebäude
-  Gebäude, geplant, im Bau
-  Übergang
-  Überdachung
-  Straßen
-  Einbahnstraße
-  Fuß- und Radweg
-  Fußgängerbrücke
-  Tiefstraßen
-  Buslinien mit Haltestelle
-  H23 Hörsaal mit Nr.
-  CIP-Pool
-  Cafeteria
-  Rettungstreffpunkt
-  Sammelplätze
-  Defibrillator
-  Tiefgarage
-  Parkplatz
-  Bedienstetenparkplatz (nur während der Dienstzeit)
-  Postkasten
-  Taxistand
-  abgeschleppte Fahrzeuge



200 m

Nürnberg **3** Passau